

ประกาศองค์การบริหารส่วนตำบลแก่ง

เรื่อง ประชาสัมพันธ์บัญชีกำหนดราคาประเมินทุนทรัพย์ที่ดิน
รอบบัญชี พ.ศ. ๒๕๕๙ - ๒๕๖๒ สำนักงานที่ดินจังหวัดระยอง (เล่มที่ ๙๐ แก้ไขเพิ่มเติม)

อาศัยอำนาจตามความใน มาตรา ๓๙ ตามพระราชบัญญัติภาษีที่ดินและสิ่งปลูกสร้าง พ.ศ.๒๕๖๒ ประกอบกับระเบียบกระทรวงมหาดไทย ว่าด้วยการการดำเนินการตามพระราชบัญญัติภาษีที่ดินและสิ่งปลูกสร้าง พ.ศ. ๒๕๖๒ ในท้องที่การปกครองส่วนท้องถิ่นประกาศราคาประเมินทุนทรัพย์ของที่ดินและสิ่งปลูกสร้าง อัตราภาษีที่จัดเก็บ และรายละเอียดอื่นที่จำเป็นในการจัดเก็บภาษีในแต่ละปี ณ สำนักงานหรือที่ทำการขององค์การปกครองส่วนท้องถิ่น ประกอบกับคณะกรรมการประเมินราคาทรัพย์สินเพื่อประโยชน์แห่งรัฐประจำจังหวัดระยอง ได้มีการปรับปรุงแก้ไขและกำหนดราคาประเมินทุนทรัพย์ที่ดิน รอบบัญชี พ.ศ. ๒๕๕๙ - ๒๕๖๒

องค์การบริหารส่วนตำบลแก่ง จึงได้ดำเนินการจัดทำประกาศประกาศราคาประเมินทุนทรัพย์ที่ดินจังหวัดระยอง (เล่มที่ ๙๐ แก้ไขเพิ่มเติม) ในเขตองค์การบริหารส่วนตำบลแก่ง ให้ผู้เสียภาษีทราบ โดยมีรายละเอียดตามเอกสารแนบท้าย

จึงประกาศมาให้ทราบโดยทั่วกัน

ประกาศ ณ วันที่ ๑๑ เดือน พฤษภาคม พ.ศ. ๒๕๖๕

(นายบุญเลิศ อนุมัติภูมิ)

นายกองค์การบริหารส่วนตำบลแก่ง



ประกาศคณะกรรมการประเมินราคาทรัพย์สินเพื่อประโยชน์แห่งรัฐประจำจังหวัดระยอง
เรื่อง ปรับปรุงแก้ไขและกำหนดราคาประเมินทุนทรัพย์ที่ดิน รอบบัญชี พ.ศ. ๒๕๕๙ - ๒๕๖๒ (แก้ไขเพิ่มเติม)

อาศัยอำนาจตามความในมาตรา ๑๖ แห่งพระราชบัญญัติการประเมินราคาทรัพย์สินเพื่อ
ประโยชน์แห่งรัฐ พ.ศ. ๒๕๖๒ ซึ่งคณะกรรมการประเมินราคาทรัพย์สินเพื่อประโยชน์แห่งรัฐประจำจังหวัดระยอง
ได้กำหนดไว้ในการประชุม ครั้งที่ ๒/๒๕๖๕ เมื่อวันที่ ๒๙ มีนาคม ๒๕๖๕ จึงให้ดำเนินการ ดังนี้

๑. ยกเลิกราคาประเมินทุนทรัพย์ที่ดินในบัญชีกำหนดราคาประเมินทุนทรัพย์ที่ดิน รอบบัญชี
พ.ศ. ๒๕๕๙ - ๒๕๖๒ ในพื้นที่รับผิดชอบของสำนักงานที่ดินจังหวัดระยอง จำนวน ๕ แปลง ตามบัญชีแนบท้าย
ประกาศนี้

๒. ให้ใช้ราคาประเมินทุนทรัพย์ที่ดินตามบัญชีกำหนดราคาประเมินทุนทรัพย์ที่ดิน รอบบัญชี
พ.ศ. ๒๕๕๙ - ๒๕๖๒ เล่มที่ ๙๐ (แก้ไขเพิ่มเติม) ในพื้นที่รับผิดชอบของสำนักงานที่ดินจังหวัดระยอง ตามบัญชี
แนบท้ายประกาศนี้

ทั้งนี้ ตั้งแต่วันที่ ๑๒ เมษายน พ.ศ. ๒๕๖๕ เป็นต้นไป

ประกาศ ณ วันที่ ๑๒ เมษายน พ.ศ. ๒๕๖๕

(นายชาญนะ เอี่ยมแสง)

ผู้ว่าราชการจังหวัดระยอง

ประธานกรรมการประเมินราคาทรัพย์สินเพื่อประโยชน์แห่งรัฐ

ประจำจังหวัดระยอง

สำเนาถูกต้อง

(นายสมชัย จิวะภักธนากิจ)

นักประเมินราคาทรัพย์สินชำนาญการ

บัญชีราคาประเมินที่ดินที่ประกาศยกเลิก จังหวัดระยอง รอบบัญชี พ.ศ. ๒๕๕๙-๒๕๖๒

ลำดับ ที่	ระหว่างภูมิภาค ประเทศ	หมายเลข ระหว่าง	มาตราส่วน	เลขที่ดิน	เลขที่โฉนด	หน้า สำรวจ	ตำบล	อำเภอ	เนื้อที่ (ไร่-งาน-วา)	ราคาประเมิน ต่อตารางวา
๑	523411	5600	๑:๔๐๐๐	๔๔๓	๖๒๗๒๗	๗๐๓๒	ตะพง	เมืองระยอง	๓-๐-๕๒	๗,๘๕๐
๒	523411	7098	๑:๔๐๐๐	๔๙๕	๑๐๓๘๘	๖๓๖	แก่ง	เมืองระยอง	๒-๒-๔๕๖	๑,๕๐๐
๓	523411	4406	๑:๔๐๐๐	๑๖๗	๗๒๙๖๘	๓๘๑๙	ทับมา	เมืองระยอง	๖-๑-๔๗	๕๒๕
๔	523411	4002	๑:๔๐๐๐	๓๒๗	๖๓๕๗๑	๗๓๔๕	เนินพระ	เมืองระยอง	๐-๒-๙๘	๑,๗๕๐
๕	523411	4002	๑:๔๐๐๐	๔๖๒๔	๑๔๐๕๐๑	๑๙๗๖๐	เนินพระ	เมืองระยอง	๕-๑-๑๐	๕๐๐

สำเนาถูกต้อง

(นางเอื้องทิพย์ จงพัฒนะสินสุข)
ธนากรักษ์พัฒนาที่ระยอง

(นายสมชัย จิวาภิบาลนนท์)
นักประเมินราคาทรัพย์สินชำนาญการ

บัญชีกำหนดราคาประเมินทุนทรัพย์ที่ดิน

รอบบัญชี พ.ศ. 2559 - 2562

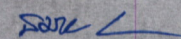
สำนักงานที่ดินจังหวัดระยอง

เล่มที่ 90 (แก้ไขเพิ่มเติม)

อำเภอเมืองระยอง

เลขที่โฉนด 10388-207591

สำเนาถูกต้อง



ทั้งนี้ตั้งแต่วันที่ 12 เม.ย. 2565 ประกาศ ณ วันที่ 12 เม.ย. 2565

(นายสมชัย จิวาภิบาลอนากิจ)
นักประเมินราคาทรัพย์สินชำนาญการ

บัญชีกำหนดราคาประเมินทุนทรัพย์ที่ดิน
ในการจดทะเบียนสิทธิและนิติกรรมเกี่ยวกับอสังหาริมทรัพย์

สำนักงานที่ดิน จังหวัดระยอง

หน้า 1

โฉนดที่ดินเลขที่	อำเภอ	ตำบล	หน้าสำรวจ	เครื่องหมายที่ดินระบบพิกัดฉาก ยู ที เอ็ม / ศูนย์กำเนิด					เนื้อที่ (ไร่-งาน-ตร.วา)	ราคาประเมิน (บาท ต่อ ตร.วา)
				แผนที่ภูมิประเทศ	ระหว่าง	แผ่น	มาตราส่วน	เลขที่ดิน		
10388	เมืองระยอง	แกลง	636	5234II	7098	00	1:4000	495	2-2-45.6	2,500
62727	เมืองระยอง	ตะพง	7032	5234II	5600	00	1:4000	443	3-0-52	750
72968	เมืองระยอง	ทับมา	3819	5234III	4406	00	1:4000	167	1-3-16.8	2,850
167874	เมืองระยอง	แกลง	10077	5234II	7098	00	1:4000	1571	0-0-23.6	2,500
167875	เมืองระยอง	แกลง	10078	5234II	7098	00	1:4000	1572	0-0-63	5,000
167876	เมืองระยอง	แกลง	10079	5234II	7098	00	1:4000	1573	0-0-66.5	5,000
167877	เมืองระยอง	แกลง	10080	5234II	7098	00	1:4000	1574	0-0-65.9	5,000
167878	เมืองระยอง	แกลง	10081	5234II	7098	00	1:4000	1575	0-0-74.3	5,000
167879	เมืองระยอง	แกลง	10082	5234II	7098	00	1:4000	1576	0-0-54.3	5,000
167880	เมืองระยอง	แกลง	10083	5234II	7098	00	1:4000	1577	0-0-66.9	5,000
167881	เมืองระยอง	แกลง	10084	5234II	7098	00	1:4000	1578	0-0-69.2	5,000
167882	เมืองระยอง	แกลง	10085	5234II	7098	00	1:4000	1579	0-0-78.9	5,000
167883	เมืองระยอง	แกลง	10086	5234II	7098	00	1:4000	1580	0-0-74.6	5,000
167884	เมืองระยอง	แกลง	10087	5234II	7098	00	1:4000	1581	0-0-64.6	5,000
167885	เมืองระยอง	แกลง	10088	5234II	7098	00	1:4000	1582	0-0-72.2	5,000
167886	เมืองระยอง	แกลง	10089	5234II	7098	00	1:4000	1583	0-0-38.1	2,500
167887	เมืองระยอง	แกลง	10090	5234II	7098	00	1:4000	1584	0-0-71.1	5,000
167888	เมืองระยอง	แกลง	10091	5234II	7098	00	1:4000	1585	0-0-61.2	5,000
167889	เมืองระยอง	แกลง	10092	5234II	7098	00	1:4000	1586	0-0-61.8	5,000
167890	เมืองระยอง	แกลง	10093	5234II	7098	00	1:4000	1587	0-0-61	5,000

มีผลบังคับใช้ตั้งแต่วันที่

1 2 เม.ย. 2565

รอบบัญชี พ.ศ. 2559 - 2562

สำเนาถูกต้อง

[Signature]

(นายสมชัย จิวาภิบาลานากิจ)

นักประเมินราคาทรัพย์สินชำนาญการ

[Signature]

(นางเอื้องทิพย์ จงพัฒนะสินสุข)
 ธารักษ์พื้นที่ระยอง

บัญชีกำหนดราคาประเมินทุนทรัพย์ที่ดิน
ในการจดทะเบียนสิทธิและนิติกรรมเกี่ยวกับอสังหาริมทรัพย์

สำนักงานที่ดิน จังหวัดระยอง

หน้า 2

โฉนดที่ดินเลขที่	อำเภอ	ตำบล	หน้าสำรวจ	เครื่องหมายที่ดินระบบพิกัดฉาก ยู ที เอ็ม / ศูนย์กำเนิด					เนื้อที่ (ไร่-งาน-ตร.วา)	ราคาประเมิน (บาท ต่อ ตร.วา)
				แผนที่ภูมิประเทศ	ระหว่าง	แผ่น	มาตราส่วน	เลขที่ดิน		
167891	เมืองระยอง	แกลง	10094	5234II	7096	00	1:4000	799	0-0-69.5	5,000
167892	เมืองระยอง	แกลง	10095	5234II	7096	00	1:4000	800	0-0-75.3	5,000
167893	เมืองระยอง	แกลง	10096	5234II	7096	00	1:4000	801	0-0-65.1	5,000
167894	เมืองระยอง	แกลง	10097	5234II	7096	00	1:4000	802	0-0-64	5,000
167895	เมืองระยอง	แกลง	10098	5234II	7096	00	1:4000	803	0-0-70.5	5,000
167896	เมืองระยอง	แกลง	10099	5234II	7096	00	1:4000	804	0-0-64.5	5,000
167897	เมืองระยอง	แกลง	10100	5234II	7096	00	1:4000	805	0-0-63	5,000
167898	เมืองระยอง	แกลง	10101	5234II	7096	00	1:4000	806	0-0-87.6	5,000
167899	เมืองระยอง	แกลง	10102	5234II	7096	00	1:4000	807	0-0-77.4	5,000
167900	เมืองระยอง	แกลง	10103	5234II	7096	00	1:4000	808	0-0-64.6	5,000
167901	เมืองระยอง	แกลง	10104	5234II	7096	00	1:4000	809	0-0-55.5	5,000
167902	เมืองระยอง	แกลง	10105	5234II	7096	00	1:4000	810	0-0-69.5	5,000
167903	เมืองระยอง	แกลง	10106	5234II	7096	00	1:4000	811	0-0-60.5	5,000
167904	เมืองระยอง	แกลง	10107	5234II	7096	00	1:4000	812	0-0-62.5	5,000
167905	เมืองระยอง	แกลง	10108	5234II	7096	00	1:4000	813	0-0-88	5,000
167906	เมืองระยอง	แกลง	10109	5234II	7096	00	1:4000	814	0-2-40.3	2,500
167907	เมืองระยอง	แกลง	10110	5234II	7096	00	1:4000	815	0-0-20	5,000
167908	เมืองระยอง	แกลง	10111	5234II	7096	00	1:4000	816	0-2-36.2	5,000
207243	เมืองระยอง	ทับมา	26593	5234III	4406	00	1:4000	1373	0-0-50	5,700
207244	เมืองระยอง	ทับมา	26594	5234III	4406	00	1:4000	1374	0-0-50	5,700

มีผลบังคับใช้ตั้งแต่วันที่

1 2 เม.ย. 2565

รอบบัญชี พ.ศ. 2559 - 2562

สำเนาถูกต้อง

(Signature)

(นายสมชัย จิวาภิบาลนากิจ)
 นักประเมินราคาทรัพย์สินชำนาญการ

(Signature)
 (นางเอื้องทิพย์ จงพัฒนะสินสุข)
 ชนารักษ์พื้นที่ระยอง

บัญชีกำหนดราคาประเมินทุนทรัพย์ที่ดิน

ในการจดทะเบียนสิทธิและนิติกรรมเกี่ยวกับอสังหาริมทรัพย์

สำนักงานที่ดิน จังหวัดระยอง

หน้า 3

โฉนดที่ดินเลขที่	อำเภอ	ตำบล	หน้าสำรวจ	เครื่องหมายที่ดินระบบพิกัดฉาก ยู ที เอ็ม / ศูนย์กำเนิด					เนื้อที่ (ไร่-งาน-ตร.วา)	ราคาประเมิน (บาท ต่อ ตร.วา)
				แผนที่ภูมิประเทศ	ระหว่าง	แผ่น	มาตราส่วน	เลขที่ดิน		
207245	เมืองระยอง	ทับมา	26595	5234III	4406	00	1:4000	1375	0-0-50	5,700
207246	เมืองระยอง	ทับมา	26596	5234III	4406	00	1:4000	1376	0-0-50	5,700
207247	เมืองระยอง	ทับมา	26597	5234III	4406	00	1:4000	1377	0-0-50	5,700
207248	เมืองระยอง	ทับมา	26598	5234III	4406	00	1:4000	1378	0-0-50	5,700
207249	เมืองระยอง	ทับมา	26599	5234III	4406	00	1:4000	1379	0-0-50	5,700
207250	เมืองระยอง	ทับมา	26600	5234III	4406	00	1:4000	1380	0-0-50	5,700
207251	เมืองระยอง	ทับมา	26601	5234III	4406	00	1:4000	1381	0-0-66.9	5,700
207252	เมืองระยอง	ทับมา	26602	5234III	4406	00	1:4000	1382	0-0-53	5,700
207253	เมืองระยอง	ทับมา	26603	5234III	4406	00	1:4000	1383	0-0-51.6	5,700
207254	เมืองระยอง	ทับมา	26604	5234III	4406	00	1:4000	1384	0-0-51.6	5,700
207255	เมืองระยอง	ทับมา	26605	5234III	4406	00	1:4000	1385	0-0-51.6	5,700
207256	เมืองระยอง	ทับมา	26606	5234III	4406	00	1:4000	1386	0-0-51.6	5,700
207257	เมืองระยอง	ทับมา	26607	5234III	4406	00	1:4000	1387	0-0-51.6	5,700
207258	เมืองระยอง	ทับมา	26608	5234III	4406	00	1:4000	1388	0-0-54.8	5,700
207259	เมืองระยอง	ทับมา	26609	5234III	4406	00	1:4000	1389	0-0-50.5	5,700
207260	เมืองระยอง	ทับมา	26610	5234III	4406	00	1:4000	1390	0-0-39.1	5,700
207261	เมืองระยอง	ทับมา	26611	5234III	4406	00	1:4000	1391	0-0-39.1	5,700
207262	เมืองระยอง	ทับมา	26612	5234III	4406	00	1:4000	1392	0-0-39.1	5,700
207263	เมืองระยอง	ทับมา	26613	5234III	4406	00	1:4000	1393	0-0-39.1	5,700
207264	เมืองระยอง	ทับมา	26614	5234III	4406	00	1:4000	1394	0-0-39.1	5,700

มีผลบังคับใช้ตั้งแต่วันที่

1 2 เม.ย. 2565


รอบบัญชี พ.ศ. 2559 - 2562

สำเนาถูกต้อง



(นายสมชัย จิวาภิบาลนากิจ)

นักประเมินราคาทรัพย์สินชำนาญการ



(นางเอื้องทิพย์ จงพัฒนาะสินสุข)
ธนากรักษ์พื้นที่ระยอง

บัญชีกำหนดราคาประเมินทุนทรัพย์ที่ดิน

ในการจดทะเบียนสิทธิและนิติกรรมเกี่ยวกับอสังหาริมทรัพย์

สำนักงานที่ดิน จังหวัดระยอง

หน้า 4

โฉนดที่ดินเลขที่	อำเภอ	ตำบล	หน้าสำรวจ	เครื่องหมายที่ดินระบบพิกัดฉาก ยู ที เอ็ม / ศูนย์กำเนิด					เนื้อที่ (ไร่-งาน-ตร.ว.)	ราคาประเมิน (บาท ต่อ ตร.ว.)
				แผนที่ภูมิประเทศ	ระวาง	แผ่น	มาตราส่วน	เลขที่ดิน		
207265	เมืองระยอง	ทับมา	26615	5234III	4406	00	1:4000	1395	0-0-39.1	5,700
207266	เมืองระยอง	ทับมา	26616	5234III	4406	00	1:4000	1396	0-0-53.4	5,700
207267	เมืองระยอง	ทับมา	26617	5234III	4406	00	1:4000	1397	0-0-78.5	5,700
207268	เมืองระยอง	ทับมา	26618	5234III	4406	00	1:4000	1398	0-0-35.8	5,700
207269	เมืองระยอง	ทับมา	26619	5234III	4406	00	1:4000	1399	0-0-41.3	5,700
207270	เมืองระยอง	ทับมา	26620	5234III	4406	00	1:4000	1400	0-0-43.6	5,700
207271	เมืองระยอง	ทับมา	26621	5234III	4406	00	1:4000	1401	0-0-51.8	5,700
207272	เมืองระยอง	ทับมา	26622	5234III	4406	00	1:4000	1402	0-0-50.5	5,700
207273	เมืองระยอง	ทับมา	26623	5234III	4406	00	1:4000	1403	0-0-62.1	5,700
207274	เมืองระยอง	ทับมา	26624	5234III	4406	00	1:4000	1404	0-0-35.8	5,700
207275	เมืองระยอง	ทับมา	26625	5234III	4406	00	1:4000	1405	0-0-35.9	5,700
207276	เมืองระยอง	ทับมา	26626	5234III	4406	00	1:4000	1406	0-0-50.4	5,700
207277	เมืองระยอง	ทับมา	26627	5234III	4406	00	1:4000	1407	0-0-65.9	5,700
207278	เมืองระยอง	ทับมา	26628	5234III	4406	00	1:4000	1408	0-0-16.4	5,700
207279	เมืองระยอง	ทับมา	26629	5234III	4406	00	1:4000	1409	0-0-90.6	2,850
207506	เมืองระยอง	เนินพระ	34132	5234III	4002	00	1:4000	6262	4-2-13.1	8,850
207507	เมืองระยอง	เนินพระ	34133	5234III	3802	00	1:4000	6287	0-0-71.7	8,850
207508	เมืองระยอง	เนินพระ	34134	5234III	3802	00	1:4000	6288	0-0-76.2	8,850
207509	เมืองระยอง	เนินพระ	34135	5234III	4002	00	1:4000	6263	0-0-80.6	8,850
207510	เมืองระยอง	เนินพระ	34136	5234III	4002	00	1:4000	6264	0-1-11	8,850

มีผลบังคับใช้ตั้งแต่วันที่

12 เม.ย. 2565

รอบบัญชี พ.ศ. 2559 - 2562

สำเนาถูกต้อง

คชช

(นายสมชัย จิวาภิบาลนากิจ)
นักประเมินราคาทรัพย์สินชำนาญการ

(นางเอื้องทิพย์ จงพัฒนเสถียร)
ธนากรักษ์พื้นที่ระยอง

บัญชีกำหนดราคาประเมินทุนทรัพย์ที่ดิน

ในการจดทะเบียนสิทธิและนิติกรรมเกี่ยวกับอสังหาริมทรัพย์

สำนักงานที่ดิน จังหวัดระยอง

หน้า 5

โฉนดที่ดินเลขที่	อำเภอ	ตำบล	หน้าสำรวจ	เครื่องหมายที่ดินระบบพิกัดฉาก ยู ที เอ็ม / ศูนย์กำเนิด					เนื้อที่ (ไร่-งาน-ตร.วา)	ราคาประเมิน (บาท ต่อ ตร.วา)
				แผนที่ภูมิประเทศ	ระวาง	แผ่น	มาตราส่วน	เลขที่ดิน		
207511	เมืองระยอง	เนินพระ	34137	5234III	4002	00	1:4000	6265	0-1-17.9	8,850
207512	เมืองระยอง	เนินพระ	34138	5234III	4002	00	1:4000	6266	0-1-11.6	8,850
207513	เมืองระยอง	เนินพระ	34139	5234III	4002	00	1:4000	6267	0-0-73.2	8,850
207514	เมืองระยอง	เนินพระ	34140	5234III	4002	00	1:4000	6268	0-0-70.1	8,850
207515	เมืองระยอง	เนินพระ	34141	5234III	4002	00	1:4000	6269	0-0-62.5	8,850
207516	เมืองระยอง	เนินพระ	34142	5234III	4002	00	1:4000	6270	0-0-65.8	8,850
207517	เมืองระยอง	เนินพระ	34143	5234III	4002	00	1:4000	6271	0-0-69	8,850
207518	เมืองระยอง	เนินพระ	34144	5234III	4002	00	1:4000	6272	0-0-53.7	8,850
207519	เมืองระยอง	เนินพระ	34145	5234III	4002	00	1:4000	6273	0-0-57.6	8,850
207520	เมืองระยอง	เนินพระ	34146	5234III	4002	00	1:4000	6274	0-0-61.4	8,850
207521	เมืองระยอง	เนินพระ	34147	5234III	4002	00	1:4000	6275	0-0-56.7	8,850
207522	เมืองระยอง	เนินพระ	34148	5234III	4002	00	1:4000	6276	0-0-50.4	8,850
207523	เมืองระยอง	เนินพระ	34149	5234III	4002	00	1:4000	6277	0-0-59.7	8,850
207524	เมืองระยอง	เนินพระ	34150	5234III	4002	00	1:4000	6278	0-0-75.5	8,850
207525	เมืองระยอง	เนินพระ	34151	5234III	4002	00	1:4000	6279	0-0-70.6	8,850
207526	เมืองระยอง	เนินพระ	34152	5234III	4002	00	1:4000	6280	0-0-69.8	8,850
207527	เมืองระยอง	เนินพระ	34153	5234III	4002	00	1:4000	6281	0-1-12.7	8,850
207528	เมืองระยอง	เนินพระ	34154	5234III	4002	00	1:4000	6282	0-0-68.5	8,850
207529	เมืองระยอง	เนินพระ	34155	5234III	4002	00	1:4000	6283	0-0-80.3	8,850
207530	เมืองระยอง	เนินพระ	34156	5234III	4002	00	1:4000	6284	0-0-65.3	8,850

มีผลบังคับใช้ตั้งแต่วันที่

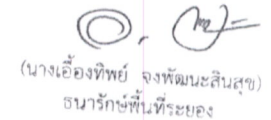
12 เม.ย. 2565

รอบบัญชี พ.ศ. 2559 - 2562

สำเนาถูกต้อง



(นายสมชัย จิวาภิบาลธนกิจ)
นักประเมินราคาทรัพย์สินชำนาญการ



(นางเอื้องทิพย์ จงพัฒนะสินสุข)
ธนาภิรักษ์พื้นที่ระยอง

บัญชีกำหนดราคาประเมินทุนทรัพย์ที่ดิน
ในการจดทะเบียนสิทธิและนิติกรรมเกี่ยวกับอสังหาริมทรัพย์

สำนักงานที่ดิน จังหวัดระยอง

หน้า 6

โฉนดที่ดินเลขที่	อำเภอ	ตำบล	หน้าสำรวจ	เครื่องหมายที่ดินระบบพิกัดฉาก ยู ที เอ็ม / ศูนย์กำเนิด					เนื้อที่ (ไร่-งาน-ตร.วา)	ราคาประเมิน (บาท ต่อ ตร.วา)
				แผนที่ภูมิประเทศ	ระวาง	แผ่น	มาตราส่วน	เลขที่ดิน		
207531	เมืองระยอง	เนินพระ	34157	5234III	4002	00	1:4000	6285	0-0-52.3	8,850
207532	เมืองระยอง	เนินพระ	34158	5234III	4002	00	1:4000	6286	0-0-58.6	8,850
207533	เมืองระยอง	เนินพระ	34159	5234III	4002	00	1:4000	6287	0-0-67.2	8,850
207534	เมืองระยอง	เนินพระ	34160	5234III	4002	00	1:4000	6288	0-0-54.7	8,850
207535	เมืองระยอง	เนินพระ	34161	5234III	4002	00	1:4000	6289	0-0-60.2	8,850
207536	เมืองระยอง	เนินพระ	34162	5234III	4002	00	1:4000	6290	0-0-58.5	8,850
207537	เมืองระยอง	เนินพระ	34163	5234III	4002	00	1:4000	6291	0-0-52	8,850
207538	เมืองระยอง	เนินพระ	34164	5234III	4002	00	1:4000	6292	0-0-61.2	8,850
207539	เมืองระยอง	เนินพระ	34165	5234III	4002	00	1:4000	6293	0-0-55.1	8,850
207540	เมืองระยอง	เนินพระ	34166	5234III	4002	00	1:4000	6294	0-0-52	8,850
207541	เมืองระยอง	เนินพระ	34167	5234III	4002	00	1:4000	6295	0-0-61.9	8,850
207542	เมืองระยอง	เนินพระ	34168	5234III	4002	00	1:4000	6296	0-0-59.9	8,850
207543	เมืองระยอง	เนินพระ	34169	5234III	4002	00	1:4000	6297	0-0-57.6	8,850
207544	เมืองระยอง	เนินพระ	34170	5234III	4002	00	1:4000	6298	0-0-53.7	8,850
207545	เมืองระยอง	เนินพระ	34171	5234III	4002	00	1:4000	6299	0-0-53.6	8,850
207546	เมืองระยอง	เนินพระ	34172	5234III	4002	00	1:4000	6300	0-0-56.9	8,850
207547	เมืองระยอง	เนินพระ	34173	5234III	4002	00	1:4000	6301	0-0-59.2	8,850
207548	เมืองระยอง	เนินพระ	34174	5234III	4002	00	1:4000	6302	0-0-73.8	8,850
207549	เมืองระยอง	เนินพระ	34175	5234III	4002	00	1:4000	6303	0-0-64.9	8,850
207550	เมืองระยอง	เนินพระ	34176	5234III	4002	00	1:4000	6304	0-0-64.9	8,850

มีผลบังคับใช้ตั้งแต่วันที่


12 เม.ย. 2565

รอบบัญชี พ.ศ. 2559 - 2562

สำเนาถูกต้อง



(นายสมชัย จิวาภิบาลธนากิจ)
 นักประเมินราคาทรัพย์สินชำนาญการ


 (นางเอื้องทิพย์ จงพัฒนะสินสุข)
 หนาจารย์พื้นที่ระยอง

บัญชีกำหนดราคาประเมินทุนทรัพย์ที่ดิน

ในการจดทะเบียนสิทธิและนิติกรรมเกี่ยวกับอสังหาริมทรัพย์

สำนักงานที่ดิน จังหวัดระยอง

หน้า 7

โฉนดที่ดินเลขที่	อำเภอ	ตำบล	หน้าสำรวจ	เครื่องหมายที่ดินระบบพิกัดฉาก ยู ที เอ็ม / ศูนย์กำเนิด					เนื้อที่ (ไร่-งาน-ตร.วา)	ราคาประเมิน (บาท ต่อ ตร.วา)
				แผนที่ภูมิประเทศ	ระหว่าง	แผ่น	มาตราส่วน	เลขที่ดิน		
207551	เมืองระยอง	เนินพระ	34177	5234III	4002	00	1:4000	6305	0-0-92.6	8,850
207552	เมืองระยอง	เนินพระ	34178	5234III	4002	00	1:4000	6306	0-0-78.6	8,850
207553	เมืองระยอง	เนินพระ	34179	5234III	4002	00	1:4000	6307	0-0-70.3	8,850
207554	เมืองระยอง	เนินพระ	34180	5234III	4002	00	1:4000	6308	0-0-61.5	8,850
207555	เมืองระยอง	เนินพระ	34181	5234III	4002	00	1:4000	6309	0-0-59.9	8,850
207556	เมืองระยอง	เนินพระ	34182	5234III	4002	00	1:4000	6310	0-0-58.7	8,850
207557	เมืองระยอง	เนินพระ	34183	5234III	4002	00	1:4000	6311	0-0-59	8,850
207558	เมืองระยอง	เนินพระ	34184	5234III	4002	00	1:4000	6312	0-0-60.1	8,850
207559	เมืองระยอง	เนินพระ	34185	5234III	4002	00	1:4000	6313	0-0-61.2	8,850
207560	เมืองระยอง	เนินพระ	34186	5234III	4002	00	1:4000	6314	0-0-67.4	8,850
207561	เมืองระยอง	เนินพระ	34187	5234III	4002	00	1:4000	6315	0-0-63.5	8,850
207562	เมืองระยอง	เนินพระ	34188	5234III	4002	00	1:4000	6316	0-0-60.5	8,850
207563	เมืองระยอง	เนินพระ	34189	5234III	4002	00	1:4000	6317	0-0-68.9	8,850
207564	เมืองระยอง	เนินพระ	34190	5234III	4002	00	1:4000	6318	0-0-94.5	8,850
207565	เมืองระยอง	เนินพระ	34191	5234III	4002	00	1:4000	6319	0-0-71	8,850
207566	เมืองระยอง	เนินพระ	34192	5234III	3802	00	1:4000	6289	0-0-67.7	8,850
207567	เมืองระยอง	เนินพระ	34193	5234III	3802	00	1:4000	6290	0-0-62.3	8,850
207568	เมืองระยอง	เนินพระ	34194	5234III	4002	00	1:4000	6320	0-0-60.7	8,850
207569	เมืองระยอง	เนินพระ	34195	5234III	4002	00	1:4000	6321	0-0-57.1	8,850
207570	เมืองระยอง	เนินพระ	34196	5234III	4002	00	1:4000	6322	0-0-56.8	8,850

มีผลบังคับใช้ตั้งแต่วันที่

1 2 เม.ย. 2565

รอบบัญชี พ.ศ. 2559 - 2562

สำเนาถูกต้อง



(นายสมชัย จิวาภิบาลธนากิจ)

นักประเมินราคาทรัพย์สินชำนาญการ



(นางเอื้องทิพย์ จงพัฒนะสิบลุข)
ธนาภิรักษ์พื้นที่ระยอง

บัญชีกำหนดราคาประเมินทุนทรัพย์ที่ดิน

ในการจดทะเบียนสิทธิและนิติกรรมเกี่ยวกับอสังหาริมทรัพย์

สำนักงานที่ดิน จังหวัดระยอง

หน้า 8

โฉนดที่ดินเลขที่	อำเภอ	ตำบล	หน้าสำรวจ	เครื่องหมายที่ดินระบบพิกัดฉาก ยู ที เอ็ม / ศูนย์กำเนิด					เนื้อที่ (ไร่-งาน-ตร.วา)	ราคาประเมิน (บาท ต่อ ตร.วา)
				แผนที่ภูมิประเทศ	ระหว่าง	แผ่น	มาตราส่วน	เลขที่ดิน		
207571	เมืองระยอง	เนินพระ	34197	5234III	4002	00	1:4000	6323	0-0-57.7	8,850
207572	เมืองระยอง	เนินพระ	34198	5234III	4002	00	1:4000	6324	0-0-58.1	8,850
207573	เมืองระยอง	เนินพระ	34199	5234III	4002	00	1:4000	6325	0-0-58.5	8,850
207574	เมืองระยอง	เนินพระ	34200	5234III	4002	00	1:4000	6326	0-0-58.9	8,850
207575	เมืองระยอง	เนินพระ	34201	5234III	4002	00	1:4000	6327	0-0-66.7	8,850
207576	เมืองระยอง	เนินพระ	34202	5234III	4002	00	1:4000	6328	0-0-59.9	8,850
207577	เมืองระยอง	เนินพระ	34203	5234III	4002	00	1:4000	6329	0-0-60	8,850
207578	เมืองระยอง	เนินพระ	34204	5234III	4002	00	1:4000	6330	0-0-60	8,850
207579	เมืองระยอง	เนินพระ	34205	5234III	4002	00	1:4000	6331	0-0-60	8,850
207580	เมืองระยอง	เนินพระ	34206	5234III	4002	00	1:4000	6332	0-0-60	8,850
207581	เมืองระยอง	เนินพระ	34207	5234III	4002	00	1:4000	6333	0-0-60	8,850
207582	เมืองระยอง	เนินพระ	34208	5234III	4002	00	1:4000	6334	0-0-61.9	8,850
207583	เมืองระยอง	เนินพระ	34209	5234III	4002	00	1:4000	6335	0-0-73.6	8,850
207584	เมืองระยอง	เนินพระ	34210	5234III	4002	00	1:4000	6336	0-0-24	8,850
207585	เมืองระยอง	เนินพระ	34211	5234III	4002	00	1:4000	6337	0-2-61.6	8,850
207586	เมืองระยอง	เนินพระ	34212	5234III	3802	00	1:4000	6291	0-0-2.9	4,425
207587	เมืองระยอง	เนินพระ	34213	5234III	3802	00	1:4000	6292	0-0-22.8	4,425
207588	เมืองระยอง	เนินพระ	34214	5234III	4002	00	1:4000	6338	0-0-11.6	4,425
207589	เมืองระยอง	เนินพระ	34215	5234III	4002	00	1:4000	6339	0-0-4.6	4,425
207590	เมืองระยอง	เนินพระ	34216	5234III	4002	00	1:4000	6340	0-0-6.5	4,425

มีผลบังคับใช้ตั้งแต่วันที่

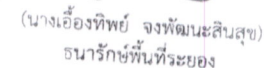
12 เม.ย. 2565

รอบบัญชี พ.ศ. 2559 - 2562

สำเนาถูกต้อง



(นายสมชัย จิวาภิบาลานากิจ)
นักประเมินราคาทรัพย์สินชำนาญการ



(นางเอื้องทิพย์ จงพัฒนะสินสุข)
ธนาภิบาลพื้นที่ระยอง

บัญชีกำหนดราคาประเมินทุนทรัพย์ที่ดิน
ในการจดทะเบียนสิทธิและนิติกรรมเกี่ยวกับอสังหาริมทรัพย์

สำนักงานที่ดิน จังหวัดระยอง

หน้า 9

โฉนดที่ดินเลขที่	อำเภอ	ตำบล	หน้าสำรวจ	เครื่องหมายที่ดินระบบพิกัดฉาก ยู ที เอ็ม / ศูนย์กำเนิด					เนื้อที่ (ไร่-งาน-ตร.วา)	ราคาประเมิน (บาท ต่อ ตร.วา)
				แผนที่ภูมิประเทศ	ระวาง	แผ่น	มาตราส่วน	เลขที่ดิน		
207591	เมืองระยอง	เนินพระ	34217	5234III	3802	00	1:4000	6293	0-0-38.9	4,425


 (นางเอื้องทิพย์ จงพัฒนะสินสุข)
 อนุรักษ์พื้นที่ระยอง

สำเนาถูกต้อง



(นายสมชัย จิวาภิบาลธนากิจ)
 นักประเมินราคาทรัพย์สินชำนาญการ